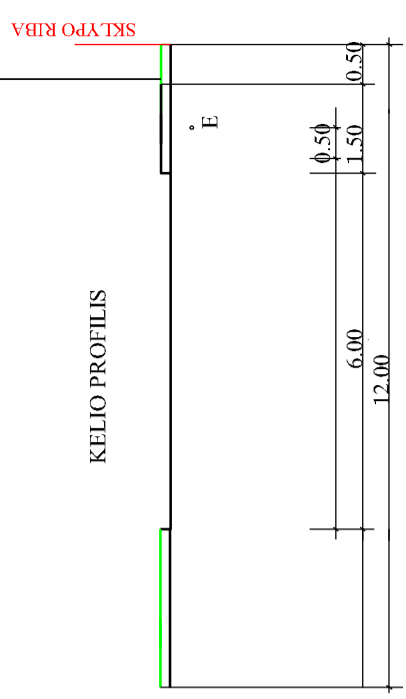
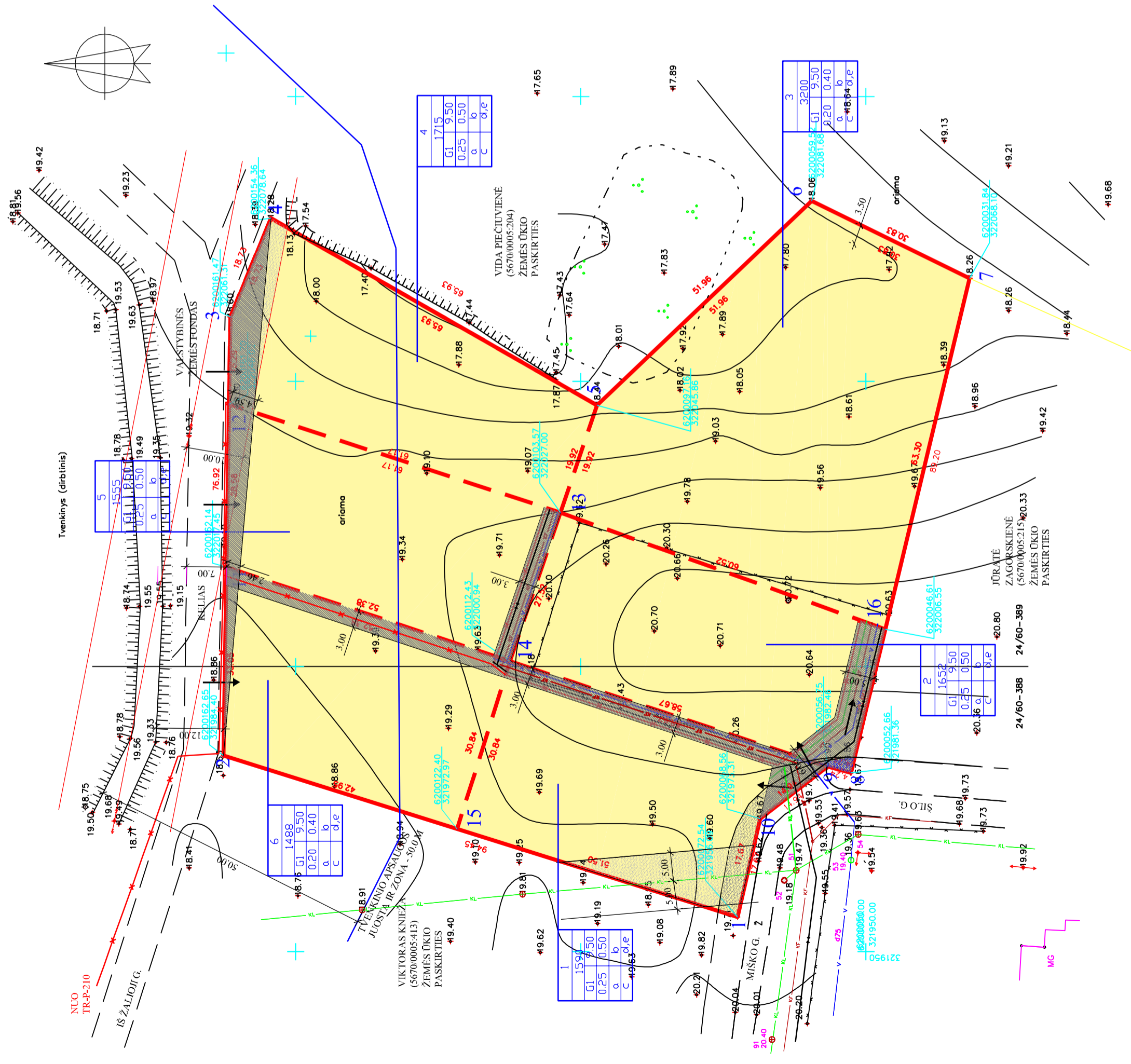
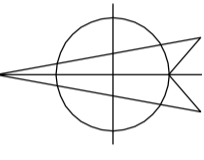


G/GI	GRINDINIAI
1	1. GRINDINIAI
2	2. GRINDINIAI
3	3. GRINDINIAI
4	4. GRINDINIAI
5	5. GRINDINIAI
6	6. GRINDINIAI
7	7. GRINDINIAI
8	8. GRINDINIAI
9	9. GRINDINIAI
10	10. GRINDINIAI
11	11. GRINDINIAI
12	12. GRINDINIAI
13	13. GRINDINIAI
14	14. GRINDINIAI
15	15. GRINDINIAI
16	16. GRINDINIAI
17	17. GRINDINIAI
18	18. GRINDINIAI
19	19. GRINDINIAI
20	20. GRINDINIAI
21	21. GRINDINIAI
22	22. GRINDINIAI
23	23. GRINDINIAI
24	24. GRINDINIAI
25	25. GRINDINIAI
26	26. GRINDINIAI
27	27. GRINDINIAI
28	28. GRINDINIAI
29	29. GRINDINIAI
30	30. GRINDINIAI
31	31. GRINDINIAI
32	32. GRINDINIAI
33	33. GRINDINIAI
34	34. GRINDINIAI
35	35. GRINDINIAI
36	36. GRINDINIAI
37	37. GRINDINIAI
38	38. GRINDINIAI
39	39. GRINDINIAI
40	40. GRINDINIAI
41	41. GRINDINIAI
42	42. GRINDINIAI
43	43. GRINDINIAI
44	44. GRINDINIAI
45	45. GRINDINIAI
46	46. GRINDINIAI
47	47. GRINDINIAI
48	48. GRINDINIAI
49	49. GRINDINIAI
50	50. GRINDINIAI
51	51. GRINDINIAI
52	52. GRINDINIAI
53	53. GRINDINIAI
54	54. GRINDINIAI
55	55. GRINDINIAI
56	56. GRINDINIAI
57	57. GRINDINIAI
58	58. GRINDINIAI
59	59. GRINDINIAI
60	60. GRINDINIAI
61	61. GRINDINIAI
62	62. GRINDINIAI
63	63. GRINDINIAI
64	64. GRINDINIAI
65	65. GRINDINIAI
66	66. GRINDINIAI
67	67. GRINDINIAI
68	68. GRINDINIAI
69	69. GRINDINIAI
70	70. GRINDINIAI
71	71. GRINDINIAI
72	72. GRINDINIAI
73	73. GRINDINIAI
74	74. GRINDINIAI
75	75. GRINDINIAI
76	76. GRINDINIAI
77	77. GRINDINIAI
78	78. GRINDINIAI
79	79. GRINDINIAI
80	80. GRINDINIAI
81	81. GRINDINIAI
82	82. GRINDINIAI
83	83. GRINDINIAI
84	84. GRINDINIAI
85	85. GRINDINIAI
86	86. GRINDINIAI
87	87. GRINDINIAI
88	88. GRINDINIAI
89	89. GRINDINIAI
90	90. GRINDINIAI
91	91. GRINDINIAI
92	92. GRINDINIAI
93	93. GRINDINIAI
94	94. GRINDINIAI
95	95. GRINDINIAI
96	96. GRINDINIAI
97	97. GRINDINIAI
98	98. GRINDINIAI
99	99. GRINDINIAI
100	100. GRINDINIAI

PLANAVIMO TIKSLAS:
 PAKEISTI ŽEMĖS SKLYPO (1.1200 HA) PGRINDINĖ TIKSLINĖ ŽEMĖS NAUDOJIMO PASKIRTĮ IŠ ŽEMĖS ŪKIO Į KITA, BŪDAS - GYVENAMOJI TERITORIJA, POBŪDIS - MAŽAAUKŠČIŲ GYVENAMŲJŲ NAMŲ STATYBOS BEI PADALINTI Į ATSKIRUS SKLYPUS IR NUSTATYTI TERITORIJOS TVARKYMO IR NAUDOJIMO REŽIMĄ:
I-AS SKLYPAS - 1590 M²,
II-AS SKLYPAS - 1652 M²,
III-AS SKLYPAS - 3200 M²,
IV-AS SKLYPAS - 1715 M²,
V-AS SKLYPAS - 1555 M²,
VI-AS SKLYPAS - 1488 M².

PLANUOJAMOS TERITORIJOS APRIBOJIMAI:
 NURODYTI PAGRINDINIAI BR EŽINYJE:
 1. NUTARIMAS NR.343 "DEL SPECIALIŲJŲ ŽEMĖS IR MIŠKO NAUDOJIMO SĄLYGŲ PATVIRTINIMO",
 2. STR. 2.02.09.2005 "VIENBUČIAI GYVENAMIEJI PASTATAI",
 3. STR. 2.06.01:1999 "MIESTŲ MIESTELIŲ IR KAMŲ SUSISIEKIMO SISTEMOS".
APRIBOJIMAI:
 MAKSIMALUS UZSTATYMO PLOTAS- NAUJAMIE SKLYPE 30 PROC.
 UZSTATYMO RIBA - 3.5M.
 UZSTATYMO LINIJA - 8.0, 18.0 M.
 P/574805:
 TARP SKLYPŲ STATINIŲ BŪTINA IŠLAIKYTI PRIEŠGASRINIUS ATSTUMUS PAGAL STR.2.01.04-2004 "GAISRINĖ SAUGA, PAGRINDINIAI REIKALAVIMAI".
 PARENGUS DETALIŲJŲ PLANŲ, PLANAVIMO ORGANIZATORIUS PARENGIA KVARTALO MAGISTRALINIŲ TINKLŲ (VANDENTIEKIO, KANALIZACIOS, LIET. KANALIZACIOS, ELEKTROS, DUJOTIEKIO IR KT.) IR GATVIŲ TECHNINIŲ PROJEKTA BEI IŠIMA STATYBOS LEIDIMĄ JIEMS ĮRENGTI.
 TIK ĮVYKDYTIŠI REIKALAVIMA, GALIMA RENGTI GYVENAMŲJŲ NAMŲ IR JŲ PRIKLAUSIŲJŲ TECHNINIŲ PROJEKTUS IR GAUTI LEIDIMĄ JIEMS STATYTI.
 MAGISTRALINIAI TINKLAI TURI BŪTI ĮRENGTI IKI GYVENAMŲJŲ NAMŲ PRIDAVYMO NAUDOJIMUI.



SU DETALIOJO PLANO SPRENDIMIAIS SUTINKU:
 EDITA OKULYČIŪTĖ

Atestito Nr:	J. KARBAUSKAITĖS PROJEKTAVIMO ĮMONĖ I. K. 164682372	SKLYPAS VYDMANTŲ K. KRETINGOS R. (K.NR. 5670/0005:277)
	PV J. KARBAUSKAITĖ	
DP	UŽSAKOVAS: EDITA OKULYČIŪTĖ	DETALIOJO PLANO PROJEKTAS DP-2